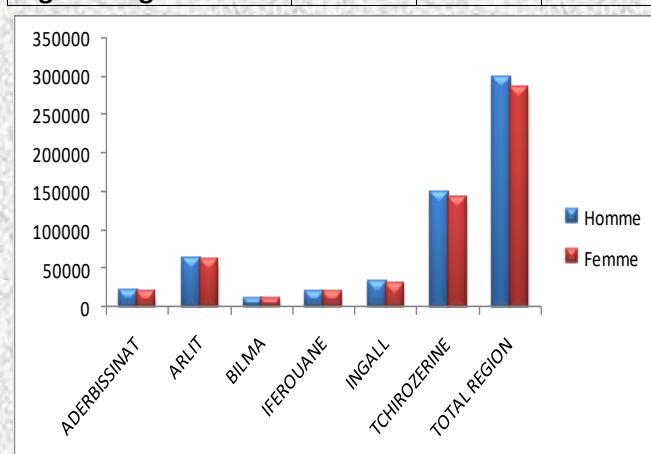


PROJECTIONS DEMOGRAPHIQUES 2017
Vue des Communes Source : INS

LOCALITES	HOMMES	FEMMES	TOTAL
ADERBISSINAT	21 016	20 014	41 030
ADERBISSINAT	21 016	20 014	41 030
ARLIT	62 493	59 510	122 003
ARLIT	47 438	45 175	92 613
DANNET	8 904	8 479	17 383
GOUGARAM	6 150	5 857	12 007
BILMA	10 672	10 63	20 835
BILMA	2 624	2 498	5 122
DIRKOU	6 209	5 913	12 122
DJADO	521	497	1 018
FACHI	1 318	1 255	2 573
IFEROUANE	19 476	18 546	38 022
IFEROUANE	8 125	7 737	15 862
TIMIA	11 351	10 809	22 160
INGALL	30 883	29 410	60 293
INGALL	30 883	29 410	60 293
TCHIROZERINE	145 607	138 658	284 265
AGADEFZ	70 356	66 998	137 354
DABAGA	14 262	13 582	27 844
TABELOT	23 203	22 095	45 298
TCHIROZERINE	37 786	35 983	73 769
Région d'Agadez	290 147	276 300	566 447

PROJECTIONS DEMOGRAPHIQUES 2017
Vue des Départements Source : INS

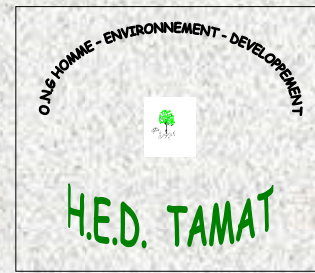
DEPARTEMENTS	HOMMES	FEMMES	TOTAL
ADERBISSINAT	21016	20014	41030
ARLIT	62493	59510	122003
BILMA	10672	10163	20835
IFEROUANE	19476	18546	38022
INGALL	30883	29410	60293
TCHIROZERINE	145607	138658	284265
Région d'Agadez	290147	276300	566447



La région compte administrativement :

- 6 Départements ;
- 4 Communes urbaines et 11 Communes rurales;
- 1 Sultanat, 4 Cantons et 13 Groupements nomades ;
- 6 213 Localités (Quartiers, Villages Administratifs, Campements, Points d'eau et Hameaux habités).

REGION D'AGADEZ
 DIRECTION REGIONALE DE L'INSTITUT NATIONAL DE LA STATISTIQUE
 Tél:+227 20440914, Fax: +227 20440916
 E-mail : agadez@ins.ne

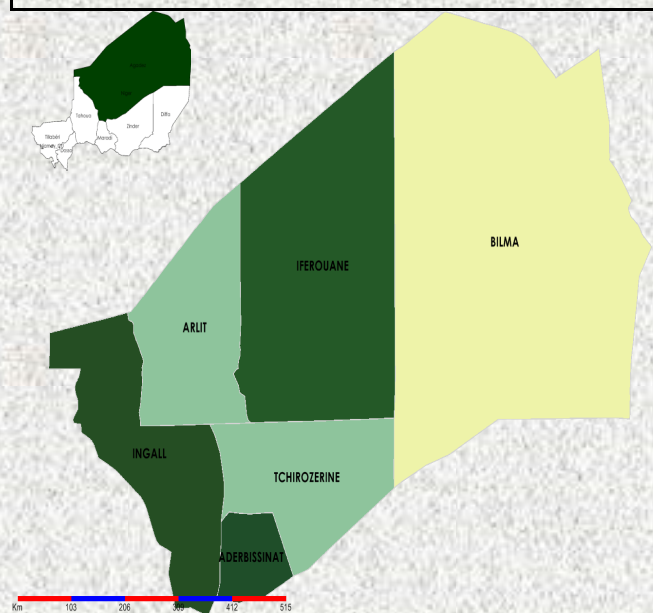


DEPLIANT DEMOGRAPHIQUE

Edition 2017

REGION D'AGADEZ

Population (projections, INS, 2017) **566 447 habitants**
 Superficie : **667 799 km²**

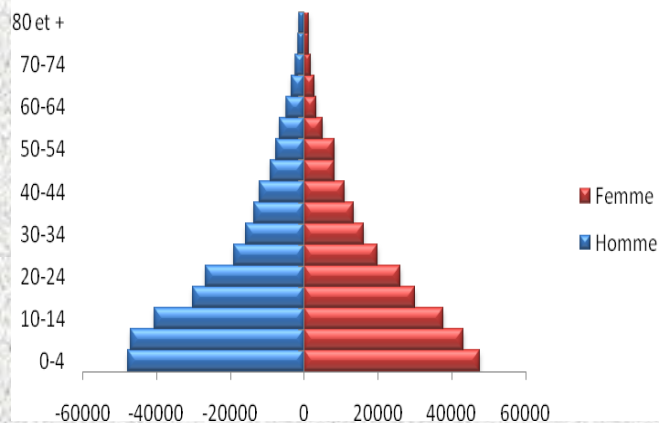


Répartition de la population par tranche d'âge selon le sexe en 2017 de la région d'Agadez

Source : INS

Tranche d'âge	Homme	Femme	Ensemble
0-4	47822	47478	95300
5-9	47002	43012	90014
10-14	40681	37616	78297
15-19	30231	30100	60331
20-24	26621	26152	52773
25-29	19016	19782	38798
30-34	15873	16070	31943
35-39	13487	13379	26866
40-44	12192	10992	23184
45-49	9101	8332	17433
50-54	7545	8096	15641
55-59	6719	4930	11649
60-64	4832	3365	8197
65-69	3459	2749	6208
70-74	2430	1858	4288
75-79	1621	1189	2810
80 et +	1513	1202	2715

Répartition de la population par tranche d'âge et selon le sexe en 2017 de la région d'Agadez



Poids démographique en 2017 par département

Source : INS

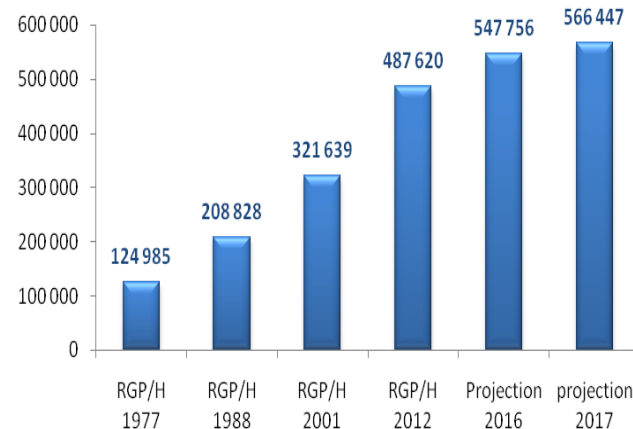
DEPARTEMENTS	POPULATION	Poids dans la
ADERBISSINAT	41030	7,2
ARLIT	122003	21,5
BILMA	20835	3,7
IFEROUANE	38022	6,7
INGALL	60293	10,6
TCHIROZERINE	284265	50,2
Région d'Agadez	566447	100

Evolution de la population de 1977 à 2012 de la région d'Agadez

Source : INS

Région	1977	1988	2001	2012
	Effectif	Effectif	Effectif	Effectif
Agadez	124 985	208 828	321 639	487 620

Evolution de la population de la région d'Agadez de 1977 à 2017



Evolution du taux d'accroissement de 1977 à 2012 pour la région d'Agadez (%)

Source : INS

1977-1988	1988-2001	2001-2012
5,0	3,4	3,7

Quelques indicateurs démographique de la région

Source : INS

Indicateur	Unité	Valeur	Source
Age moyen de la population	Ans	20	RGP/H 2012
Age médian de la population	Ans	16	RGP/H 2012
Proportion de la population de 0-4 ans	%	18,9	RGP/H 2012
Population de moins de 15 ans	%	47,9	RGP/H 2012
Population de 65 ans et plus	%	2,8	RGP/H 2012
Densité de la population (2017)	(hbt _s /km ²)	0,8	RGP/H 2012
Taux d'urbanisation	%	44,7	RGP/H 2012
Taux d'accroissement intercensitaire annuel moyen	%	3,7	RGP/H 2012
Espérance de vie à la naissance (2017)	Ans	72,7	RGP/H 2012 Rapport de Projection
Age médian au premier mariage des femmes de 20 à 49 ans	Ans	17,3	EDSN 2012
Age médian au premier rapport sexuel des femmes de 25 à 49 ans	Ans	17,7	EDSN 2012
Age médian au premier rapport sexuel des hommes de 30 à 59 ans	Ans	26,4	EDSN 2012
Nombre moyen d'enfants par femme en âge de procréer (Indice synthétique de fécondité)	Enfants/Femme	5,7	EDSN 2012